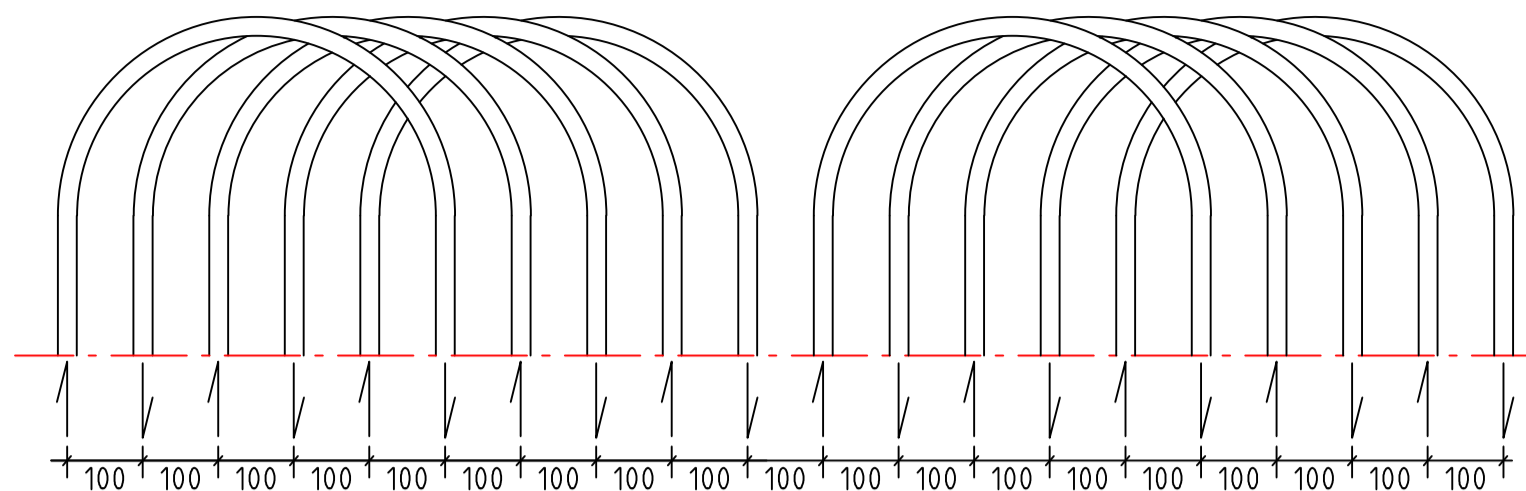



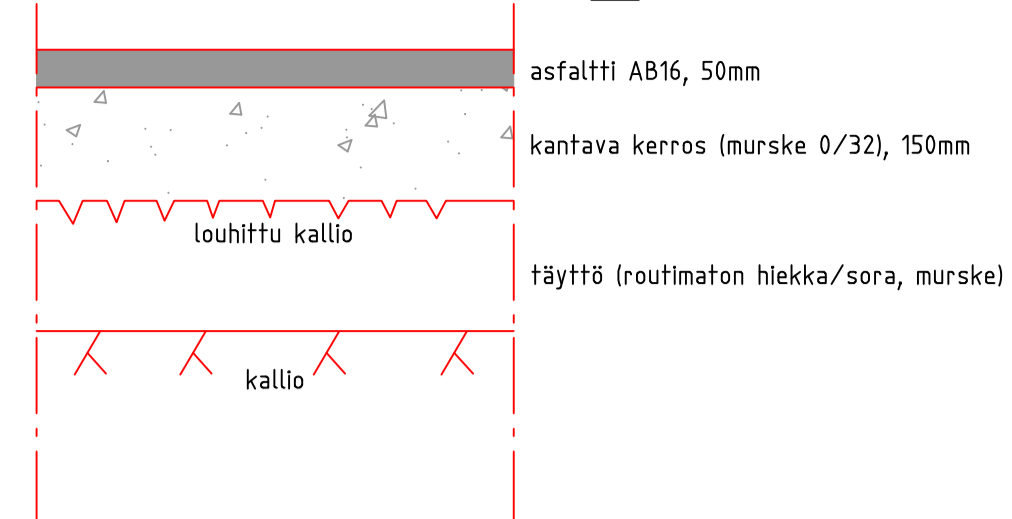
Rataputkisto, lenkkipään periaate
1:10



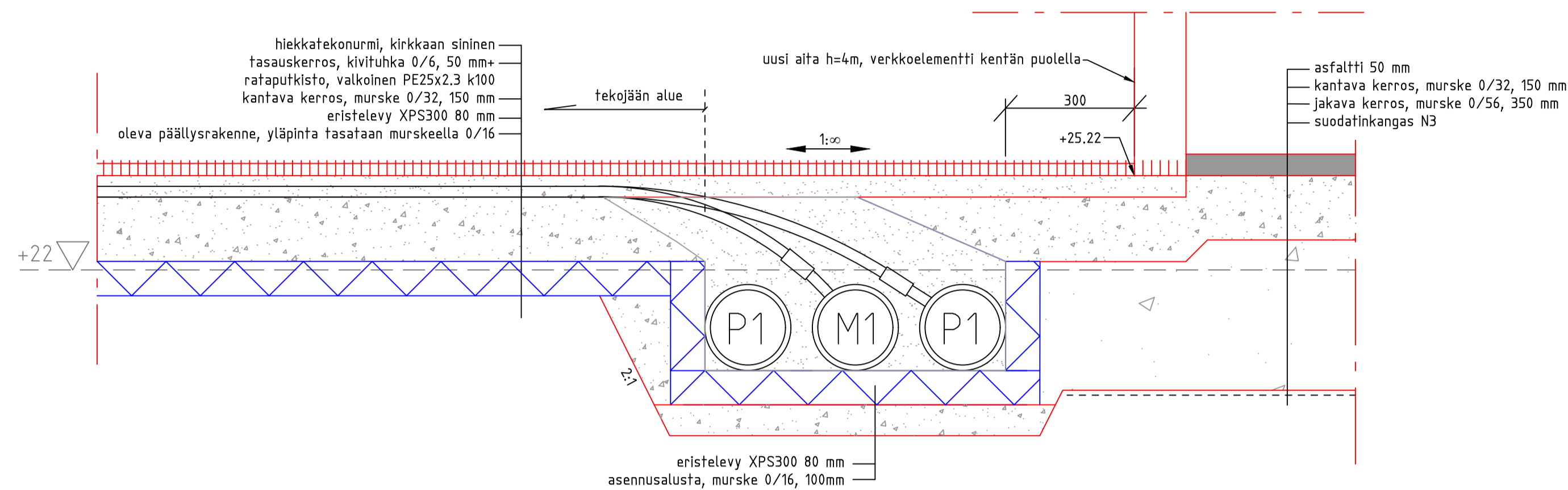
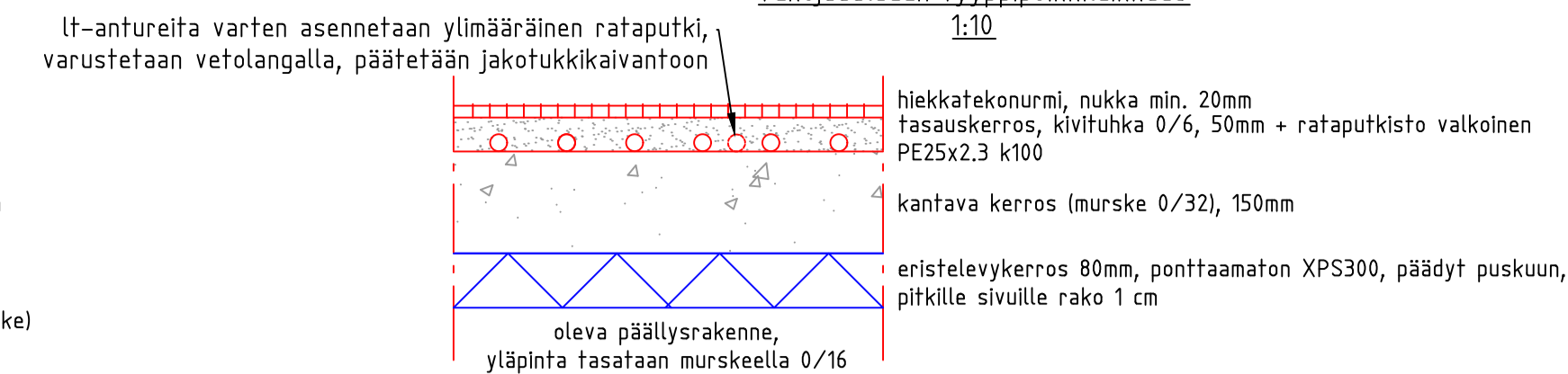
Laajennusalueen tyyppi poikkileikkaus,
maapohjalla
1:10



Laajennusalueen tyyppi poikkileikkaus,
kalliolta
1:10



Tekojäälueen tyyppi poikkileikkaus
1:10

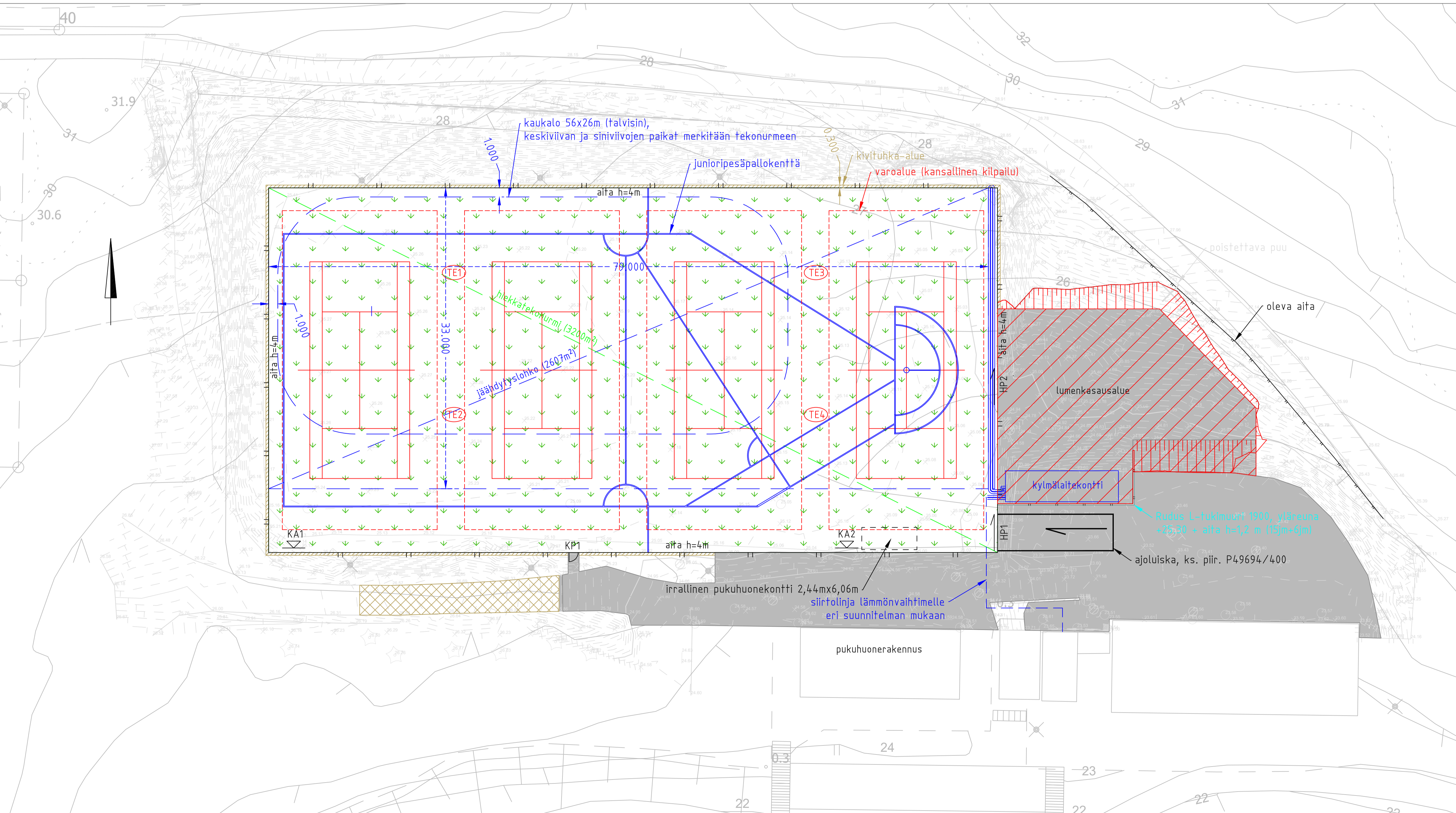


Maastomallimittaus tehty keväällä 2024.

KAIKKI MITAT JA SUJAINNIT TARKISTETTAVA TILAAJAN KANSSA TYÖMAALLA!

MERKINNÄT

- hiekkatekonurmi, nukka kirkkaansininen, nukkapiitus min. 20 mm, 3200 m²
- AB16, kerrospaksuus 50 mm, n. 910 m²
- AB16, kerrospaksuus 50 mm + uusi päällysrakenne, n. 500 m² (laajennusalue)
- kivituhka 0/6, kerrospaksuus 50 mm + uusi päällysrakenne, n. 75 m² (sama päällysrakenne kuin laajennusalueella)
- aitaverkon linja (kenttäaidassa tolpat linjan ulkopuolella, tukimuurissa tolpat kiinnitetään muurin sisäpintaan, verkko tulee ulkopuolelle muurin päälle)
- huoltoportti, käsikäyttöinen 1-lehtinen liukuportti, riippuva lehti, aukon vapaa lev. 4 m ja vapaa korkeus sama kuin aidan, n=portin nro
- käyntiportti, esteetön reitti pukuhuonerakennukselta
- kulkuaukko, n=aukon nro
- lämpötila-anturi, ohjeellinen sijainti



Koordinaattijärjestelmä ETRS-GK25 ja korkeusjärjestelmä N2000

Kaupunginosa/Kylä Kallbäck	Korttelit/Tila 527	Tonnit/m ² 1:136	Viranomaisen merkintöjä
Rakennuksen numero/Rakennusten numerot/Rakennustunnus/Rakennustunnukset			
Rakennustoimenpide	Piirustuslaji	Juoks.no	
Rakennuskohde Sipoon kunta Söderkullan tekojäälä Söderkullan koulutie 3 / Mäntymäentie 7 01150 Söderkulla	Piirustuksen sisältö Asemapiirustus	Mittakaavat 1:250	
Suunnitteluala, työnnumero ja piirustuksen numero		Muutos	
FCG Osmontie 34, PL 950, 00601 Helsinki Puh. 0104090, www.fcg.fi		GEO 170137-P49694 500	
Päiväys 21.6.2024	Suunn./Piirt. Kalle Linkola/geo.kj	Tiedosto P49694_500_501.dwg	
Pääsuunn. Kalle Linkola	Tarkastaja Yhteyshenkilö Kalle Linkola	A S	