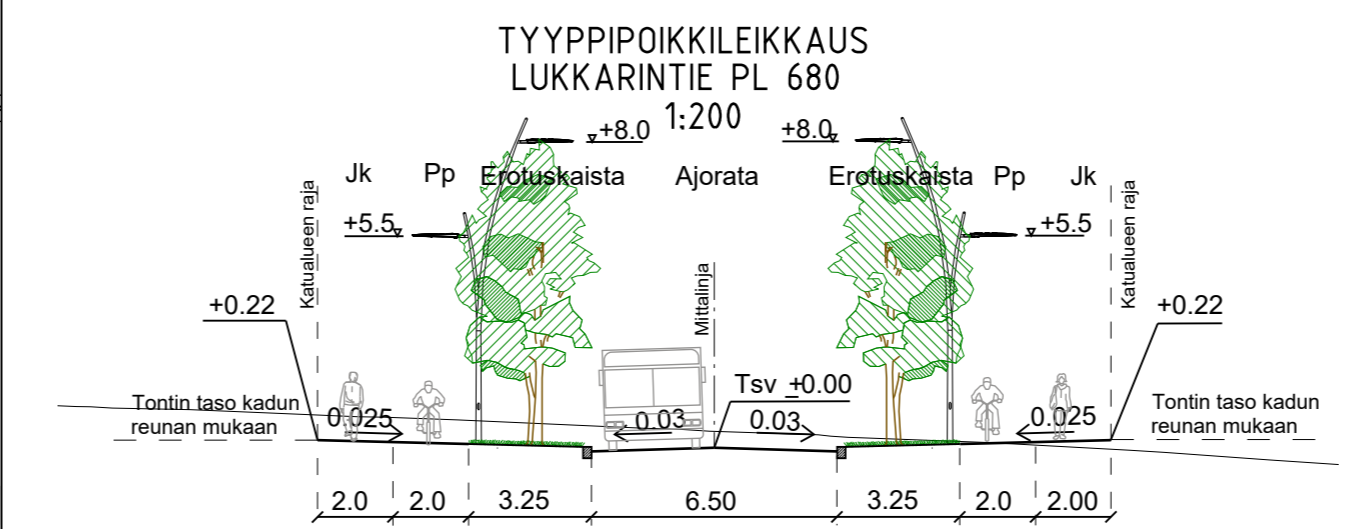
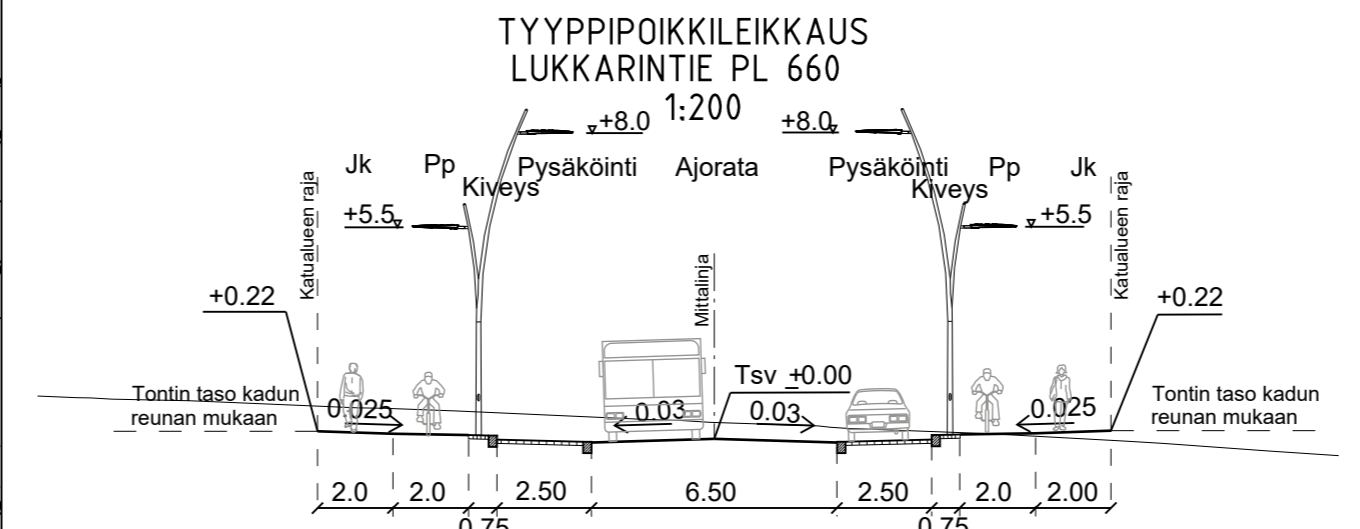
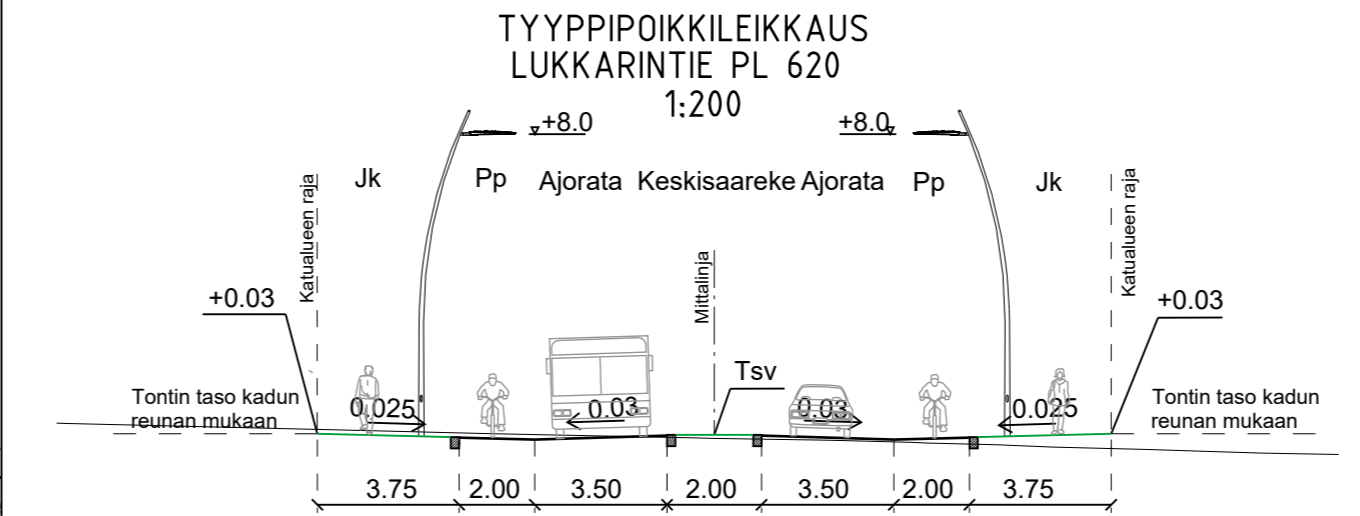
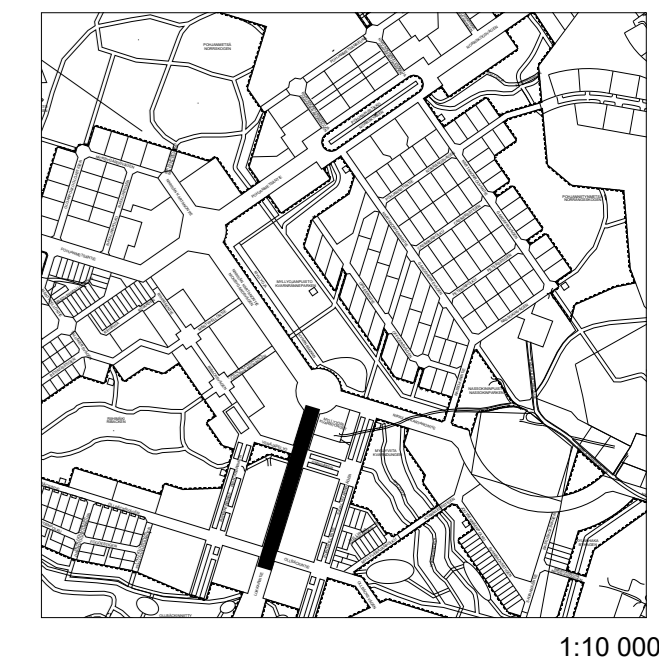


Jalkakäytävä 2.00
Pyörätie 2.00
Suojakaista 0.75
Pysäköinti 2.50
Ajokaista 3.25
Ajokaista 3.25
Pysäköinti 2.50
Suojakaista 0.75
Pyörätie 2.00
Jalkakäytävä 2.00

Jalkakäytävä 2.00
Pyörätie 2.00
Odotustila 3.25
Ajokaista 3.25
Ajokaista 3.25
Odotustila 3.25
Pyörätie 2.00
Jalkakäytävä 2.00



- PIIRUSTUSMERKINNÄT
- Ajorata/jalkakäytävä/jk+pp, asfalttia
 - Kiveys
 - Nurmikivi
 - Viheralue
 - Istutettava puu
 - Reunatuki
 - Madallettu reunatuki
 - Luiskattu reunatuki
 - Tontin likimääräinen nurkkakorkeus
 - Kadun likimääräinen korkeusasema
 - Valaisinylväs
 - Pysäkkikatos
 - Hulevesiviemäri, suunniteltu
 - Hulevesikaivo
 - Tarkastuskaivo
 - Suunnitelmaraja



1:10 000

LUONNOS 14.6.2024

SIPOO SIBBO www.sipoo.fi
sähköposti: etunimi.sukunimi@sipoo.fi

LUKKARINTIE
VÄLILLÄ PL 570-NIKKILÄN KARTANON TIE

Katusuunnitelma ja tyypipoikkileikkaus

MK	LIITTYY	TASOKOORDINAATIO:	NRO
1:500,	KORVAA	ETRS-GK25	128-4-11
1:200	KORVATTU	KORKEUSJÄRJESTELMÄ:	HYV.
	ASEMAKAAVA	N2000	PROJ.
RAMBOLL		Ramboll Finland Oy Myllypuronkatu 8 57220 SAVONLINNA puh. 020 755 611	HYV. 14.6.2024 Satu Kuparinen
			TARK. 14.6.2024 Jaakko Tolvanen
			LAAT. 14.6.2024 Kari Kiviranta