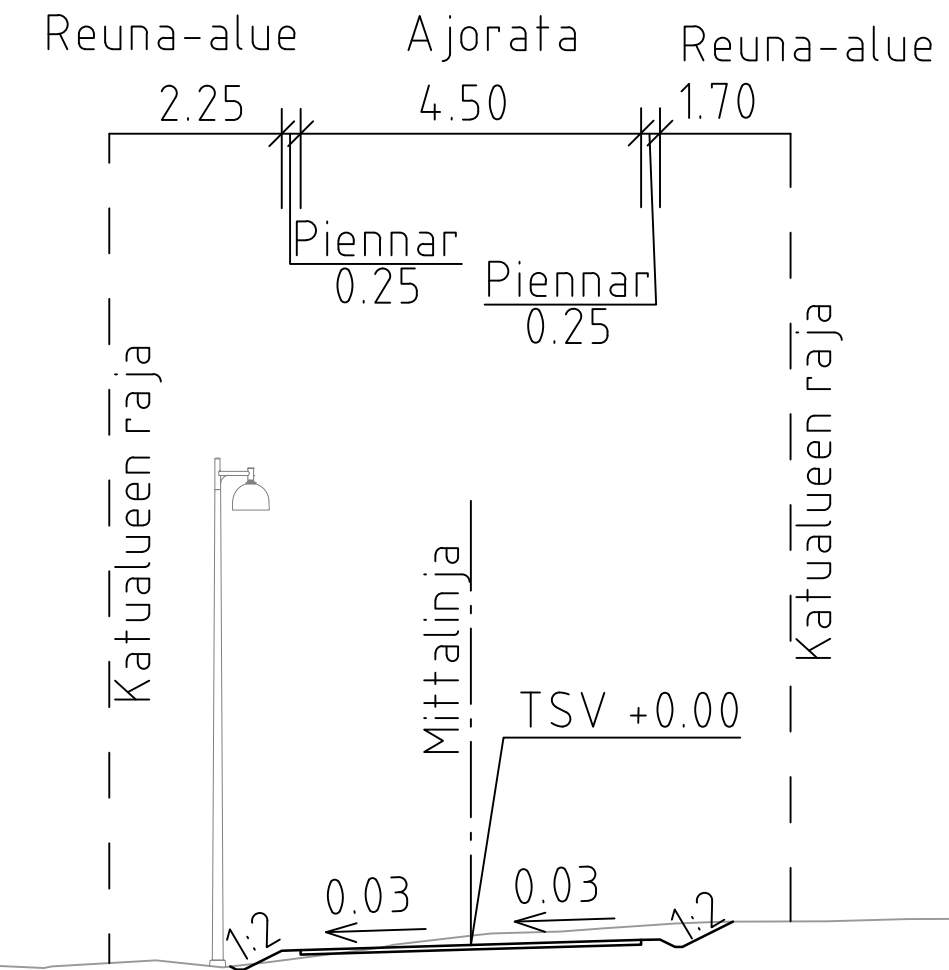


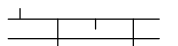



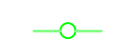
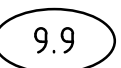

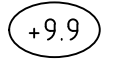

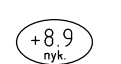


TYYPPIPOIKKILEIKKAUS A-A 1:100



MERKINTÖJEN SELITYS

- | | | | | | |
|---|-------------------|---|-------------------------------------|---|--|
|  | ajorata, asfaltti |  | hulevesiviemäri, rumpu, suunniteltu |  | luiska |
|  | viheralue |  | hulevesikaivo |  | nykyinen puu |
| | |  | tarkastuskaivo |  | likimääräinen kadun korkeusasema |
| | |  | avouoma, viettosuunta |  | likim. suunniteltu maanpinnan korkeusasema |
| | |  | valaisinpylväs |  | likim. nykyinen maanpinnan korkeusasema |



www.sipoo.fi
sähköposti: etunimi.sukunimi@sipoo.fi

YLÄKUJA

Katusuunnitelma ja tyyppipoikkileikkaus

MK	LIITTYY	00000/000	TASOKOORDINAATIO: ETRS-GK25	NRO	114-001		
1:500	KORVAA	00000/000	KORKEUSJÄRJESTELMÄ: N2000	HYV.	14.5.2024	M.Bruun	
1:100	KORVATTU	00000/000		PROJ.	14.5.2024	J.Viljanen	
	ASEMAKAAVA	T6		HYV.	14.5.2024	J.Väänänen	
				TARK.	14.5.2024	J.Väänänen	
				LAAT.	14.5.2024	K.Kitinoja	



WSP Finland Oy
Pasilan asema-aukio 1, 13. krs
00520 Helsinki
Puh: 0207 864 11