
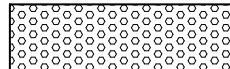







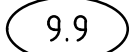
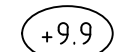
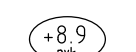




MERKINTÖJEN SELITYS

-  ajorata, asfaltti
-  uusi kiveys
-  viheralue
-  valaisinpylväs

-  reunatuki
-  reunatuki, madallettu
-  hulevesiviemäri, suunniteltu
-  hulevesikaivo
-  tarkastuskaivo
-  likimääräinen kadun korkeusasema
-  likim. suunniteltu maanpinnan korkeusasema
-  likim. nykyinen maanpinnan korkeusasema

-  kallioleikkaus
-  luiska

YLÄMUTKA  
Katusuunnitelma ja tyyppipoikkileikkaus

MK	LIITTYY	00000/000	TASOKOORDINAATISTO: ETRS-GK25	NRO	113-001	
1:500	KORVAA	00000/000	KORKEUSJÄRJESTELMÄ: N2000	HYV.	14.5.2024	M.Bruun
1:100	KORVATTU	00000/000		PROJ.	14.5.2024	J.Viljanen
	ASEMAKAAVA	T6		HYV.	14.5.2024	J.Väänänen
				TARK.	14.5.2024	J.Väänänen
				LAAT.	14.5.2024	K.Kitinoja