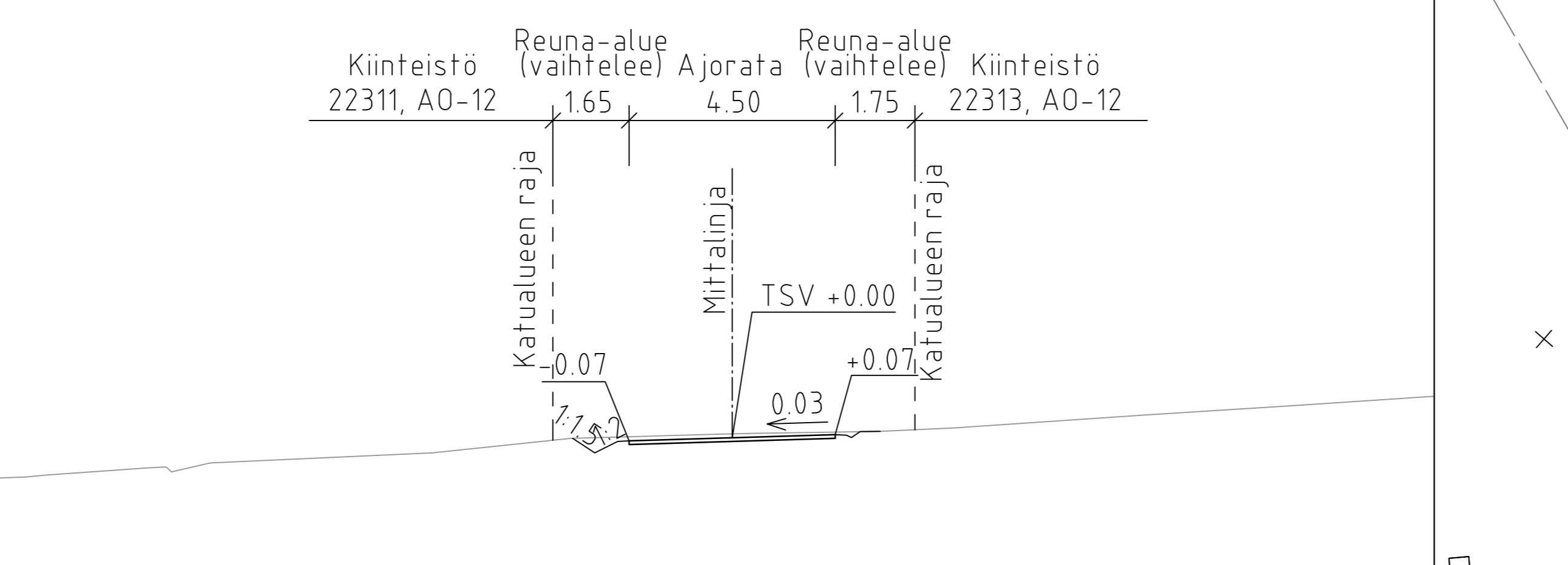
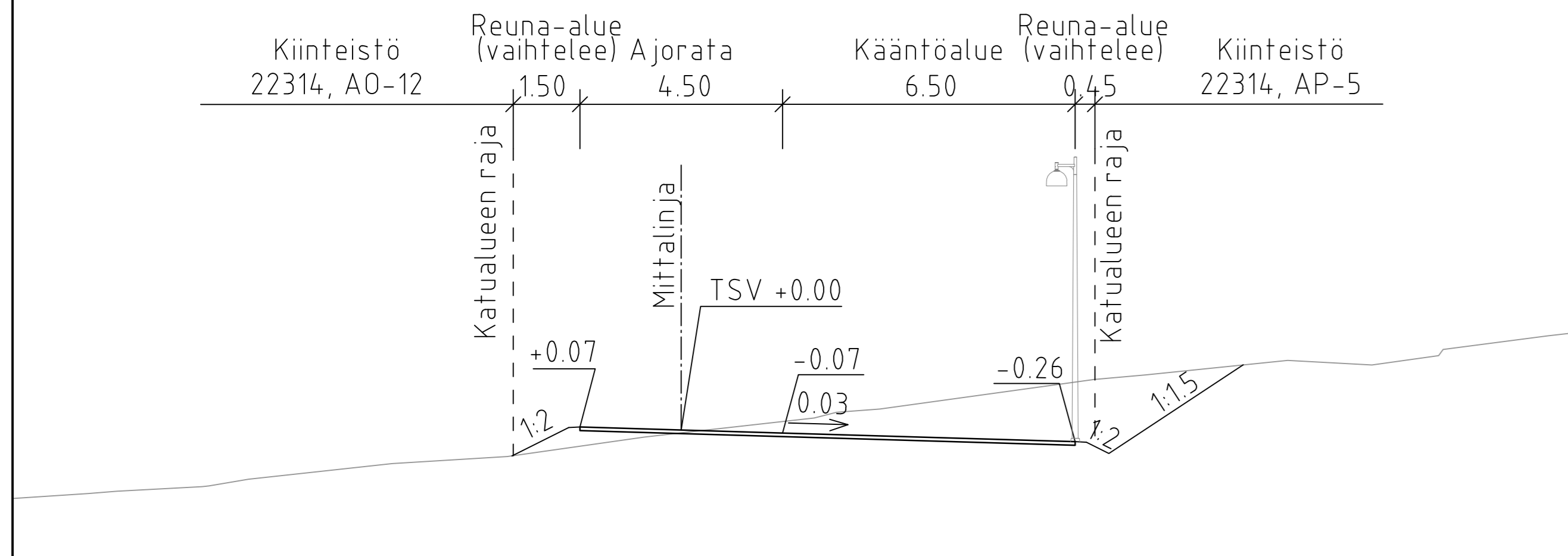


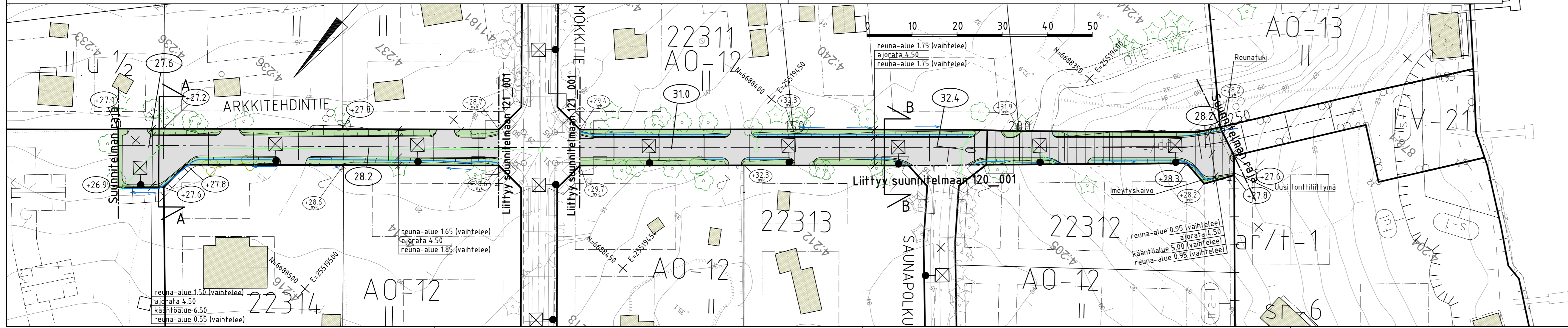
TYYPPIPOIKKILEIKKAUS A-A 1:100

TYYPPIPOIKKILEIKKAUS B-B 1:100



MERKINTÖJEN SELITYS

- ajorata/
jk+pp-tie, asfaltti
- viheralue
- reunatuki
- hulevesiviemäri, suunniteltu
- avouoma, viettosuunta
- luiska
- hulevesikaivo
- tarkastuskaivo
- likim. suunniteltu korkeusasema
- likim. suunniteltu maanpinnan korkeusasema
- likim. nykyinen maanpinnan korkeusasema
- valaisinpylväs
- säilytettävä / poistettava puu



LUONNOS 10.4.2024

		www.sipoo.fi sähköposti: etunimi.sukunimi@sipoo.fi	
ARKKITEHDINTIE Katusuunnitelma ja tyyppipoikkileikkaus			
MK 1:500, 1:100	LIITTYY KORVAA KORVATTU ASEMAKAAVA	00000/000 00000/000 00000/000 T6	TASOKOORDINAATISTO: ETRS-GK25 KORKEUSJÄRJESTELMÄ: NZ2000
	NRO 119-001		HYV. xx.xx.2023 PROJ. xx.xx.2023 HYV. xx.xx.2023 J. Väänänen TARK. xx.xx.2023 J. Väänänen LAAT. xx.xx.2023 R. Tapanila