



SIPOON HUMUS OY:N VALVONTAVAATIMUS - NCC INDUSTRY OY:N MAA- AINESLUVAN MUKAINEN MAISEMOINTI

Dnro 90/2021

1 ASIA

Maanomistajan, Sipoon Humus Oy:n esittämä vaatimus valvontaviranomaiselle ryhtyä maa-ainelain (555/1981) 14 § 2 momentin mukaisiin toimenpiteisiin NCC Industry Oy:lle (entinen NCC Roads Oy) 18.5.2016 § 63 myönnetyn maa-ainelain mukaisen muutosluvan velvoitteiden täyttämiseksi.

2 ASIAN TAUSTA

Maanomistajan, Sipoon Humus Oy:n pyynnöstä kiinteistöillä 753-423-6-177 ja 753-423-6-176 on 21.8.2018 tehty tarkastus, joka on koskenut NCC Industry Oy:lle myönnetyn maa-ainesten ottoluvan jälkihoitotoimenpiteitä. Tarkastuksessa todettiin seuraavaa:

- kallion rintausten rusnausta tulee täydentää siten, että rintauksessa oleva irtokiviaines poistetaan. Pääosin irtokiviainesta oli luoteisosan rintauksessa sekä rintausalueen keskiosassa, huoltoreitin läheisyydessä.
- Koillispuolen pintamaiden varastointipaikkaa tulee vielä siistiä irtonaisesta maa-aineksesta.
- Alueelta tulee kerätä pois sinne NCC:ltä jääneet roskat.
- Vallin kaltevuudet tulee korjata aikaisemmin sovitusti luvan mukaisiksi.

12.06.2019 Maanomistajan kanssa on päästy yksimielisyyteen siitä, että NCC Industry Oy voi tehdä kalliorintausten rusnaukset, vaikka Sipoon Humus Oy:n ja NCC Industry Oy:n maankäyttösopimus on umpeutunut (29.12.2017). Tämän jälkeen oli tarkoitus jatkaa luiskakaltevuuksien korjauksilla tarkastusmuistion 21.8.2018 mukaisin toimin.

30.08.2019 Maanomistaja on ilmoittanut, ettei katso riittäväksi 21.8.2018 tarkastusmuistiossa esitettyjä toimenpiteitä. Maanomistaja on useaan kertaan tuonut esille, että ottamisalueen ja Öljytien väliselle suojavyöhykkeelle on sijoitettu irtomaa-aineksia, jotka olisi tullut maa-ainesoton päätyttyä kokonaisuudessaan poistaa suojavyöhykkeeltä ja käyttää joko luiskien muotoiluun tai toimittaa pois alueelta. Maa-ainelain mukaiseen lupaan ei sisälly maanpinnan korottamista luonnontilaisesta ylöspäin eikä kaivannaisjätteen sijoittamista pysyvästi suojavyöhykkeelle eikä muuallekaan ottamisalueelle. Luvanhaltijan tai luvanvalvojan tulee mittauksin osoittaa, että maanpinnan korkeus suojavyöhykkeellä on lopputilanteessa sama kuin ennen ottamisen alkua lukuun ottamatta sinne levitettävää korkeintaan 0,5 m paksuista kasvukerrosta.



26.08.2019 Sipoon kunnan maamittausyksikkö tehnyt alueella korkeusmittauksia.

02.10.2019 Sipoon mittausyksikkö teki ympäristövalvonnan pyynnöstä yhdistelmäkartan alueen korkeuskäyristä, joilla on esitetty alueen korkeuskäyrät vuonna 2008 ja 2018.

29.10.2019 NCC Industry Oy toimitti alueen korkokäyristä yhdistelmäkartan, jossa on kuvattu lähtötilanne 2017 ja nykytilanne 21.10.2019. Karttaan on merkitty myös väliaikaiset maavallit.

30.09.2019 Maanomistaja on esittänyt valvontavaatimuksen, jota on täydennetty 10.3.2020 ja täsmennetty 30.11.2020 ympäristötarkastajan edellyttämällä tavalla

20.11.2019-17.11.2020

NCC Industry Oy korjasi luiskakaltevuudet Öljytien suuntaisesta luiskasta ja vei pois luiskakorjauksesta syntyneitä kaivannaisjätteitä 35 914 m³.

3 VALVONNASSA TODETTU

Ympäristötarkastaja on todennut seuraavaa tehtyjen tarkastusten ja asiasta esitettyjen asiakirjojen perusteella:

- Kallion rusnaukset on tehty maa-aineluvan valvonnassa esitettyjen vaatimusten mukaisesti
- NCC Industry Oy on korjannut Öljytien suuntaisen luiskan kaltevuuden maa-aineluvan mukaiseksi. Samoin Fingrid Oy:n linjan suuntaisen pienen alueen luiskaus on jyrkennetty.
- Luiskiin on kylvetty heinää
- Hakija on muutoslupahakemuksen täydennyksessä (saap. 17.2.2016) ilmoittanut, että maisemoidut maavallit jäävät arviolta korkoon + 49 - + 52 m.
- Sipoon maamittausyksiköltä ja NCC Industry Oy:ltä saadut kartat alueen korkokäyristä ja Sipoon maanmittausyksikön tekemät korkeuspistemittaukset Öljytien ja Fingrid Oy:n voimalinjan maa-ainesten väliaikaisilla varastointialueilla osoittavat, että maanpinta on näillä alueilla alle +52.
- Fingrid Oy:n voimalinjan luona olleen maa-ainesten välivarastointialueen ja aikaisemmin paljaana olleen kallion reunat ovat osittain alempana kuin luontainen maanpinta.
- Lupamääräyksessä 21 b vaadittu 0,3 – 0,5 m paksuisen kasvukerroksen levittäminen paljaaksi kuoritulle kallioalueelle (25 000 m²) ja alueelle, jolla on ollut maavalli on ollut mahdoton toteuttaa kirjaimellisesti, koska kallion luontainen pinta on hyvin vaihteleva ja siinä voi olla syviäkin painanteita (taskuja), jotka joudutaan täyttämään, jotta luvan mukainen kasvukerroksen levitys onnistuu. Tällä alueella maanpinta on riittävällä tarkkuudella samalla korkotasolla kuin ennen louhintojen aloittamista. Tarkastelussa on käytetty sekä Sipoon maanmittausyksiköltä että NCC saatuja yhdistelmäkarttoja.



- NCC Industry Oy on puhdistanut maa- alueet, joilla on havaittu öljyläikkiä. Tästä on ELY-keskukselle toimitettu loppuraportti.
- Mt 148 tien ylläpitäjä Destia Oy:n, Uudenmaan ELY-keskuksen L-vastualueen edustaja tai naapurikiinteistön omistajat eivät ole esittäneet vaatimuksia NCC Industry Oy:lle sitä heiltä tiedusteltaessa.

4 MUUTOSLUVAN LUPAMÄÄRÄYKSET

Alla poiminta asiaan liittyvistä, NCC Industry Oy:lle 18.5.2016 § 63 myönnetyn maa-aineslain mukaisen muutoslunan lupamääräyksistä.

Lupamääräys 4

Louhinta-alueen työnaikaisista luiskista ja jyrkänteistä on selkeästi varoitettava varoituskyltein ja huomio aidoin tai lippusiimoin. Louhinnan loputtua kulku alueelle jäävien louhintarintausten reunoille tulee estää tukevalla aidalla. Aidan on oltava vähintään 2 metriä korkea teräsverkkoaita, joka voidaan korvata vastaavalla puuaidalla vaarajännitealueella. Aita tulee asentaa noin 4 m louhintarintauksen reunasta.

Aidan rakentamisessa tulee noudattaa Fingrid Oy:n lausunnossa antamia suojaetäisyyksiä ja työskentelyn turvallisuusohjeita. Ennen aidan rakentamisen aloittamista Fingrid Oy:n kanssa tulee selvittää, tuleeko aita sijoittumaan vaarajännitealueelle.

Lupamääräys 5

Kantatien 148 keskiliinjan ja louhinta-alueen väliin tulee jättää 50 m leveä suojavyöhyke. Ottoalueen länsireunalle on rakennettava vähintään korkeustasolle +41 m.

Lupamääräys 21

Ottamisalueen maisemointi ja pintamaiden levittäminen tulee tehdä täydennetyn muutoshakemuksen ja sen liitteiden mukaisesti. Maisemoinnissa tulee ottaa huomioon seuraavat vaatimukset:

- Alueelle luiskiin kylvettävän heinän on oltava kestävä ja alueelle ominaista
- Ottoalueen luiskien kaltevuus ei saa olla jyrkempi kuin 1:3, saa vaihdella välillä 1:2 ja 1:3. Taitekohdat on pyöristettävä siten, että kaivualue liittyy luontevasti ympäristöön.
- Maisemointi on suoritettava luvan voimassaoloaikana riippumatta siitä, onko luvan mukainen kiviainemäärä
- Louhittu pohja tulee muotoilla niin, että vesi kulkeutuu pois alueelta eikä sinne muodostu vesilammikoita. Louhinnan loputtua laskeutusallas tulee täyttää hyvin vettä läpäisevällä maa-aineksella esimerkiksi louheella, jotta veden virtaus louhinta-alueelta ei esty.



Lupamääräys 21a

Luiskaamatta jätettävä louhintarintaus tulee käsitellä rusnaamalla tai muulla vastaavalla tavalla niin, ettei kiviä pääse tippumaan rintauksen alle.

Kulku rintauksen päälle johtavalle huoltotielle estetään siirrettävillä kulkuesteillä

Lupamääräys 21 b

22.9.2009/ § 56 myönnetyn maa-ainesluvan louhintasuunnitelman vaiheen 5 alueelle, jolta on kuorittu pintamaat (25 000 m²) ja alueelle, jolla on ollut maavalli, on levitettävä noin 0,3-0,5 metrin vahvuinen soveltuva kasvukerros. Tälle alueelle on kylvettävä ympäristöön sopivan kasvin siemeniä (karun kallion kasvillisuus)

5 VALVONTAVAATIMUKSEN SISÄLTÖ

5.1 Valvontavaatimus 30.9.2021


Maanomistaja on katsonut 30.9.2021 valvontavaatimuksessaan, että:

- ottamisalueen ja Öljytien välinen suoja-alue (50 m) ei ole maa-ainesten ottamisluvan mukaisessa tilassa. Maanmittauslaitoksen ilmakuvan perusteella ottaminen ja/tai irtomaan sijoittaminen on ulottunut suojavyöhykkeelle ja paikoin tiealueelle saakka (kuva 1).



Kuva 1. Ottamisalueen lounaisreuna. Lähde: Maanmittauslaitos.

- NCC:n esittämän luiskan muotoilun korjaussuunnitelmasta (kuva 2) ilmenee, että louhinta on ulottunut lähemmäksi kuin 50 m.



Kuva 2. Luiskien muotoilusuunnitelma, NCC.

- NCC Industry Oy on muutoslupahakemuksessaan esittänyt, että välivarastoidut pintamaat poistetaan eikä näille alueille jää varastoituja pintamaita (kuva 3)



Kuva 3. Muutoshakemukseen liitetty 8.2.2016 päivätty maisemointisuunnitelma.



Maanomistajan vaatimukset:

- mikäli lupaehtoja on rikottu, on valvontaviranomaisen ryhdyttävä tältä osin lain edellyttämiin toimenpiteisiin.
- muut pintamaamassat kuin luvan mukaiseen maisemointiin tarvittavat maa-ainekset on poistettava Sipoon Humus Oy:n kiinteistöiltä
- NCC esittää maanomistajalle ja luvan valvojalle nykytilannekartan, jossa on selkeästi esitettyä:
 - Kiinteistöjen rajat
 - Ottamisalueen rajat
 - Maan pinnan korkeus ottamisalueella
 - Maan pinnan korkeus (sekä luonnontilainen että tämänhetkinen) ottamisalueen ja Öljytien välisellä suojavyöhykkeellä sekä muilla kuvassa 3 esitetyillä läjitysalueilla.

5.2 Perustelut vaatimuksille

Maa-aineslain mukainen lupa ja sen muutos eivät mahdollista maa-aineksen sijoittamista alueen reunoille siten, että maanpinnan korkeus näillä alueilla muuttuisi pysyvästi. Sallittua on ainoastaan 0,3-0,5 paksuisen kasvukerroksen levittäminen lupamääräyksen 21b mukaisesti.

Maanomistajan käsityksen mukaan ottamisalueen ja Öljytien välissä sekä maisemointisuunnitelmassa (kuva 3) violetilla ja sinisellä värillä esitetyillä alueilla on sijoitettuna maa-aineksia, jonka seurauksena maan pinta on luonnontilaista maan pintaa ylempänä.

Sipoon kunnan maanomistajalle toimittamat mittaustulokset (26.8.2019) eivät ole riittävät sen osoittamiseksi, että alue olisi luvan mukaisessa tilassa. Mittaustulokset on esitetty yksittäisinä pisteinä karttapohjalla, johon ei ole merkitty mm. ottamisalueen rajaa.

Maanomistaja korostaa, että sen vireillä oleva samaa aluetta koskeva Sipoon Humus Oy:n hakemus ei ole laillinen peruste olla saattamatta kiviainesaluetta lupien mukaiseen tilaan. Kysymyksessä on siis vasta hakemus, eikä myönnetty lupa, mutta tälläkään seikalla ei ole oikeudellista merkitystä arvioitaessa NCC:n päättyneen luvan jälkihoitovelvoitteita.

Lisäksi on todettu, jos NCC:n ottotoiminnasta ylijääneitä pintamaita sallitaan jättää suojavyöhykkeelle, aiheuttaa tämä Sipoon Humus Oy:lle merkittäviä taloudellisia menetyksiä, jos mahdollisen uuden luvan mukaisissa meluvälillä ei saada hyödyntää uudessa maa-ainesten ottamistoiminnassa syntyviä ylijäämämaita, vaan ne jouduttaisiin NCC:n luparikkomuksen seurauksena kuljettamaan pois ottamisalueelta.



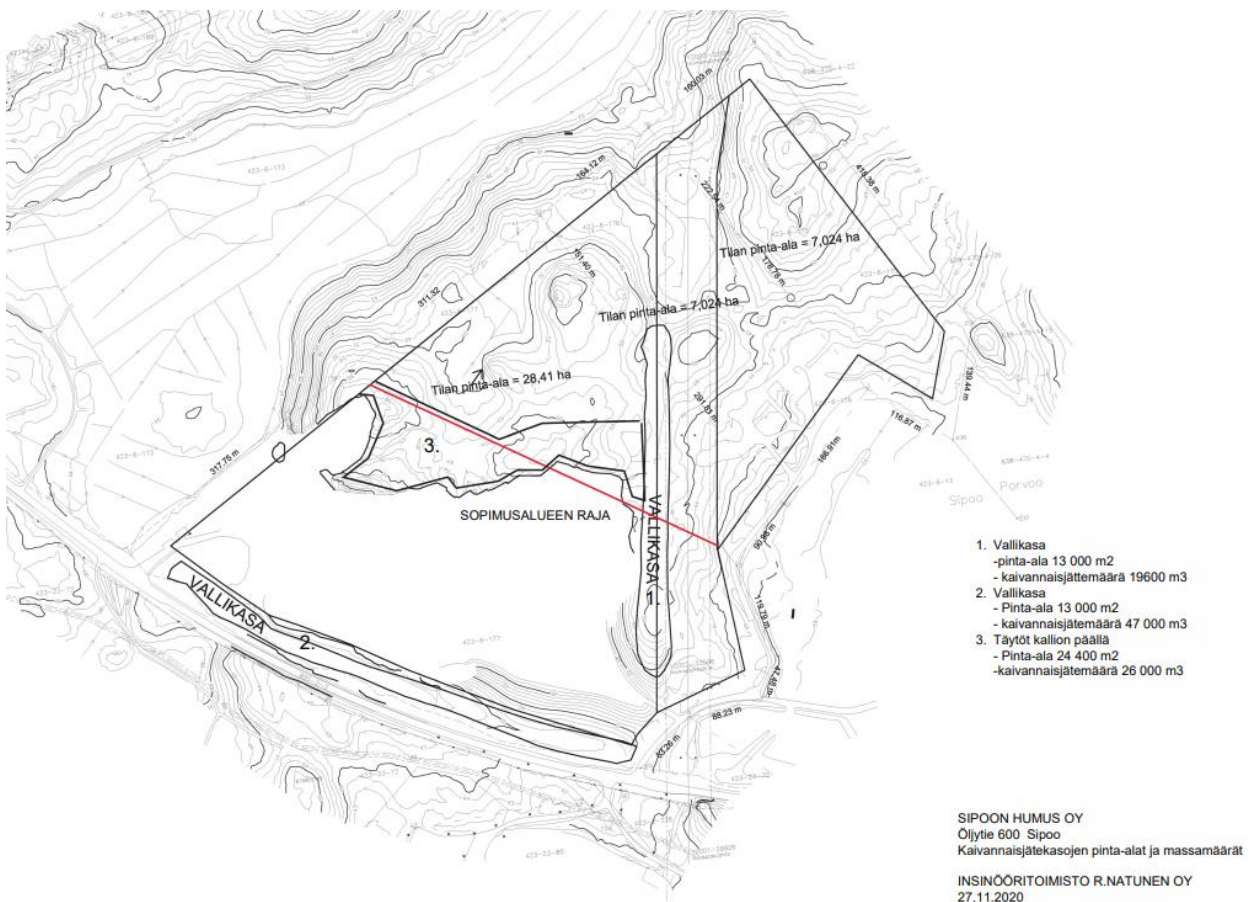
5.3 Täydennys 10.3.2020

Maanomistaja on täydennyksessä esittänyt valokuvia, joilla on todisteltu sitä, että NCC on sijoittanut kaivannaisjätteeksi luokiteltavaa maa-ainesta kiviainesalueen pohjoisen rintauksen yläpuoliselle alueelle, jonne on määrätty levitettäväksi 0,3 -0,5 m paksu kasvukerros. Kasvukerrokseksi soveltuvan hienoainespitoisen moreenin lisäksi alueelle on sijoitettu kiviä ja lohkareita, joilla on täytetty kallion painanteita. Toiminnassa on ollut kyse kaivannaisjätteen sijoittamisesta luvan vastaisesti eikä kasvukerroksen rakentamisesta lupaehdon mukaisesti. Alueelle sijoitettu kaivannaisjäte haittaa alueen louhinnan jatkamista ja aiheuttaa kustannuksia.

Ottamisalueen pohjoispuolelle sijoitetun kaivannaisjätekerroksen paksuus on huomattavasti suurempi kuin luvan edellyttämä 0,3-0,5 m.

5.4 Tarkennus 30.11.2020


30.11.2020 Sipoon Humus Oy tarkensi vaatimustaan seuraavasti:



Kuva 4. Kartta 1 johon on merkitty alueet, joilla maanomistajan laskelmien mukaan on luvan vastaisesti kaivannaisjätteitä



Maanomistaja on arvioinut, että alueella poistettavia kaivannaisjätteitä on yhteensä 92 600 m³.



Kuva 5. Kartta (ortokuva) 2, johon on merkitty alueet, joilla on maanomistajan laskelmien mukaan luvan vastaisesti kaivannaisjätteitä

Vaatumuksena on, että kaivannaisjätettä tulee poistaa niin paljon, että maanpinnan taso Öljytien suuntaisella suojavyöhykkeellä ja voimalinjan suuntaisen vallin alueella on sama kuin ennen ottamisen aloittamista. Kalliorintauksen yläpuolisella alueella kaivannaisjätettä tulee poistaa niin paljon, että jäljelle jäävän irtomaakerroksen paksuus on enintään maa-ainesluvan muutoksen 27.5.2016 lupamääräyksen 21 b mukainen 0,3 - 0,5 m.

Maanomistajan vaatimus on, että kaivannaisjäte poistetaan kahden kuukauden kuluessa. Alue tulee saattaa maa-aines- ja ympäristöluvan mukaiseen tilaan. Kumpikaan lupa ei anna oikeutta sijoittaa kaivannaisjätettä alueelle.

Valvontavaatimuksen täydennykseen on liitetty myös hakijan edustajan kommentit 27.10.2020 tarkastusmuistioon, joka liittyy ympäristövalvonnan teettämiin kaivantoihin louhintarintauksen päällä ja Fingrid Oy:n voimalinjan suuntaisesti olleen varastointialueella. Kommenteissa on tuotu esille, ettei tarkastuksella ja siitä laaditulla muistiolla ole painoarvoa arvioitaessa alueilla olevan kaivannaisjätteen määrä.



Sipoon Humus Oy korostaa, että vaatimus kaikkien kaivannaisjätteiden poistamiseen alueelta ei ole kohtuuton, eikä sen valvonta eroa muusta maa-aines- tai ympäristöluvan valvonnasta. Vaatimus perustuu NCC:n maa- aineshakemukseen (2008) liitettyyn kaivannaisjätteen jätehuoltosuunnitelmaan, jonka mukaan louhinta- ja murskaustoiminnassa ei synny kaivannaisjätettä. Lupien valvojan tehtävä on tällöin osana lupien valvontaa huolehtia siitä, että luvan tarkoittama alue jää kaivualueen ulkopuolisen alueen osalta tilaan, jossa se oli ennen toiminnan aloittamista.

6 ASIAN RATKAISU

6.1 Päätös

Rakennus- ja ympäristövaliokunta päättää:

- ettei Sipoon Humus Oy:n valvontavaatimus anna aiheutta ryhtyä maa-aineslain 14 §n 2 momentin mukaisiin valvontatoimenpiteisiin NCC Industry Oy:lle myönnetyn maa-aineluvan osalta.
- ettei maa-ainesten ottoalueen vähäinen ylitys Öljytien suoja-alueelle anna aiheutta ryhtyä maa-aineslain 18 § 1 momentin mukaisiin jatkotoimenpiteisiin

6.2 Päätöksen perustelut

Hakija on muutoslupahakemuksensa täydennyksessä (saapunut 17.2.2016) ilmoittanut, että ottoalueen reunoille jäävien maisemoitavien maavallien korkotasoa vaihtelee +49 - +52. Vaikka tätä ei ole erikseen kirjattu lupamääräysten muutoksiin, katsotaan sen kuuluvan esitettyyn muutossuunnitelmaan, joka on hyväksytty samalla, kun lupamääräyksiä on muutettu. Sipoon maanmittausyksikön tekemien pistemäisten korkomittaustulosten perusteella edellä mainittuja korkotasoja ei ole ylitetty.

Sipoon maanmittausyksikön ja NCC Industry Oy:n toimittamien yhdistelmäkarttojen korkokäyrien perusteella on katsottu, että alueella, jonne on määrätty levitettäväksi 0,3 - 0,5 m paksuinen kasvukerros, täyttöjä on tehty maltillisesti ja näin ollen olevan lupamääräyksen 21 b mukainen. Määräyksellä on ollut tarkoitus ennallistaa alue, mutta vähäisemmällä maakerroksella. Näin ollen määräyksen alkuperäinen tarkoitus on täyttynyt. Maa-aineksen sisältämät isokokoiset kivet ja lohkareet kallion painanteissa eivät estä määräyksen alkuperäisen tarkoituksen täyttymistä.

NCC Industry Oy:n edustaja on ilmoittanut Sipoon kunnan ympäristövalvojalle ottoalueen ylityksestä Öljytien suoja-alueen osalle 18.3 2015, jolloin suoja-alueen rajalla louhittaessa on syntynyt tahaton lohkeama Öljytien suuntaan ja yhdestä kohdasta on menty suoja-alueen sisäpuolelle. Toiminnanharjoittajan ei ole katsottu toimineen tahallisesti tai ottaneen maa-aineksia vastoin maa-ainesluvassa annettuja määräyksiä eikä muutoinkaan toiminen maa-aineslain ja siihen perustuvan oikeuskäytännön vastaisesti.



7 MAKSU

Maskutta

8 SOVELLETUT OIKEUSOHJEET

Maa-aineslaki (555/1981) 14 § 2 mom , 16, 18, 19–21, 23 §;

Laki oikeudenkäynnistä hallintoasioissa (808/2019) 6, 10, 13, 90 §;

Sipoon kunnan hallintasäntö 30.1.2017 § 4

Tekniikka ja ympäristöosaston toimintasäntö rakennus- ja ympäristövaliokunnan alaisten toimintojen osalta (Rakennus- ja ympäristövaliokunta 16.6.2022 § 88)

9 PÄÄTÖKSEN TIEDOKSIANTAMINEN

Päätösote

Sipoon Humus Oy, postitse (tavallinen kirje)
NCC Industry Oy, postitse (tavallinen kirje)

MUUTOKSENHAKU JA VALITUSOSOITUS

Tähän päätökseen haetaan muutosta Helsingin hallinto-oikeudelta valittamalla. Valituskirjelmä liitteineen on toimitettava Helsingin hallinto-oikeudelle 30 päivän kuluessa tämän päätöksen tiedoksisaannista, sitä päivää lukuun ottamatta. Asianosaisen katsotaan saaneen päätöksestä tiedon, jollei muuta näytetä, seitsemän päivän kuluttua kirjeen lähettämisestä.

Tämän päätöksen lähetyspäivä on 2.9.2022.



VALITUSOSOITUS

Valitusviranomainen

Tähän päätökseen tyytymätön saa hakea siihen muutosta Helsingin hallinto-oikeudelta kirjallisella valituksella. Valituksen saa tehdä sillä perusteella, että päätös on lainvastainen. Valituskirjelmä osoitetaan Helsingin hallinto-oikeudelle ja se on toimitettava valitusajassa Helsingin hallinto-oikeuden kirjaamoon.

Valitusaika

Valitus on tehtävä 30 päivän kuluessa päätöksen tiedoksisaannista. Jos valitusajan viimeinen päivä on pyhäpäivä, lauantai, itsenäisyyspäivä, vapunpäivä, jouluaatto tai juhannusaatto, valitusaika jatkuu vielä seuraavana arkipäivänä.

Asianosaisen katsotaan saaneen päätöksestä tiedon, jollei muuta näytetä, seitsemän päivän kuluttua kirjeen lähettämisestä. Käytettäessä tavallista sähköistä tiedoksiantoa asianosaisen katsotaan saaneen päätöksestä tiedon, jollei muuta näytetä, kolmantena päivänä viestin lähettämisestä.

Valitusaika päättyy **10.10.2022**.

Valituksen sisältö

Valituskirjelmässä on ilmoitettava

- päätös, johon haetaan muutosta
- miltä kohdin päätökseen haetaan muutosta ja mitä muutoksia siihen vaaditaan tehtäväksi sekä perusteet, joilla muutosta vaaditaan
- mihin valitusoikeus perustuu, jos valituksen kohteena oleva päätös ei kohdistu valittajaan
- valittajan nimi, kotikunta ja puhelinnumero
- postiosoite ja mahdollinen muu osoite, johon oikeudenkäyntiin liittyvät asiakirjat voidaan lähettää.

Jos valittajan puhevaltaa käyttää hänen laillinen edustajansa, asiamiehensä tai luvan saanut oikeudenkäyntiavustajansa taikka jos valituksen laatijana on joku muu henkilö, valituskirjelmässä on ilmoitettava myös tämän nimi, kotikunta, postiosoite ja puhelinnumero

Yhteystietojen muutoksesta on valituksen vireillä ollessa ilmoitettava viipymättä hallintotuomioistuimelle.



Valituksen liitteet

Valituskirjelmään on liitettävä

- päätös, johon haetaan muutosta valittamalla, alkuperäisenä tai jäljennöksenä valitusosoituksineen
- asiakirjat, joihin valittaja vetoaa vaatimuksensa tueksi, jollei niitä ole jo aikaisemmin toimitettu viranomaiselle
- asiamiehen valtakirja, jos asiamies ei ole asianajaja, julkinen oikeusavustaja tai luvan saanut oikeudenkäyntiavustaja.

Valituksen toimittaminen perille

Valituksen voi toimittaa henkilökohtaisesti, postitse maksettuna postilähetyksenä, sähköisellä tiedonsiirtomenetelmällä taikka asiamiestä tai lähettiä käyttäen. Valituksen lähettäminen postitse tai sähköisesti tapahtuu lähettäjän omalla vastuulla.

Valituksen on saavuttava hallinto-oikeudelle virka-aikana ennen 30 päivän valitusajan päättymistä. Sähköisen asiakirjan tulee olla perillä siten, että se on hallinto-oikeuden käytettävissä vastaanottolaitteessa tai tietojärjestelmässä siten, että viestiä voidaan käsitellä valitusajan viimeisenä päivänä ennen kello 16.15.

Hallinto-oikeuden kirjaamon virka-aika on maanantaista perjantaihin kello 8.00-16.15.

Valituksen voi tehdä myös hallinto- ja erityistuomioistuinten asiointipalvelussa osoitteessa <https://asiointi2.oikeus.fi/hallintotuomioistuimet>.

Helsingin hallinto-oikeuden yhteystiedot:

postiosoite: Radanrakentajantie 5, 00520 HELSINKI
käyntiosoite: Tuomioistuimet-talo, Radanrakentajantie 5, HELSINKI
puhelinvaihe: 029 56 42000
telefax: 029 56 42079
sähköpostiosoite: helsinki.hao@oikeus.fi

Oikeudenkäyntimaksu

Asian käsittelystä hallinto-oikeudessa peritään tuomioistuinmaksulain (1455/2015) nojalla oikeudenkäyntimaksu. Maksun suuruus on 260 euroa. Tuomioistuinmaksulaisissa on erikseen säädetty tapauksista, joissa maksua ei peritä.