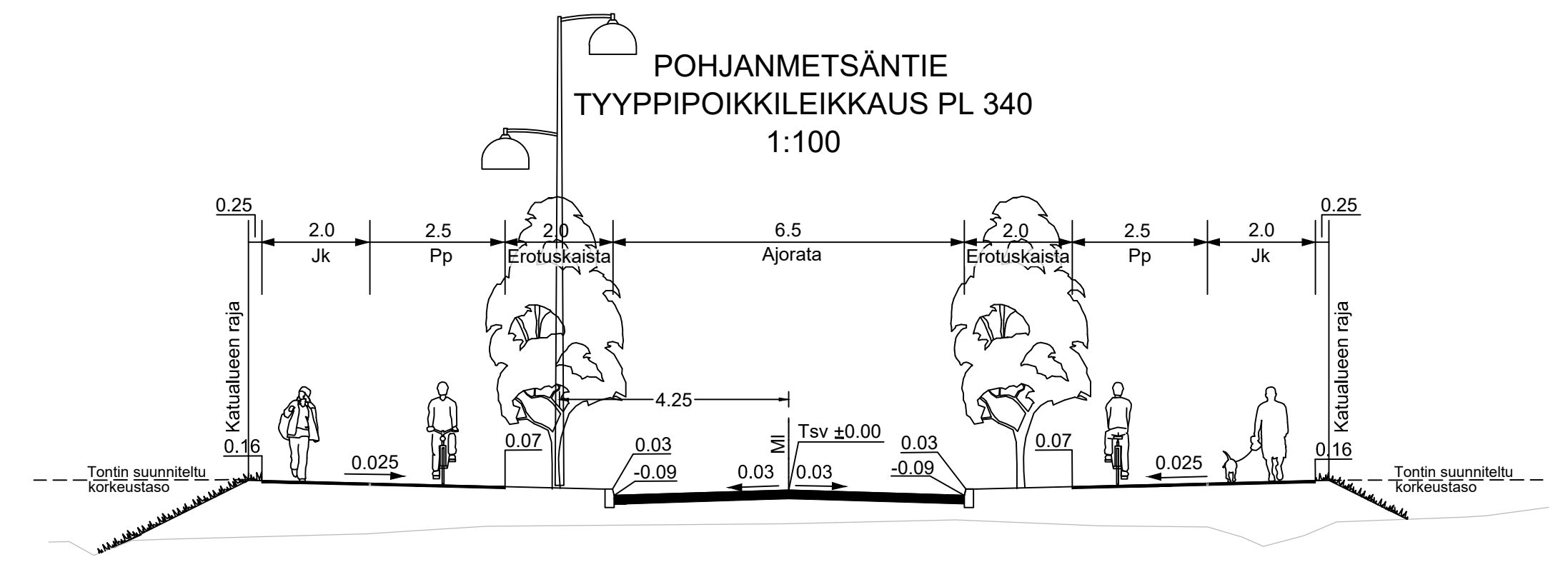
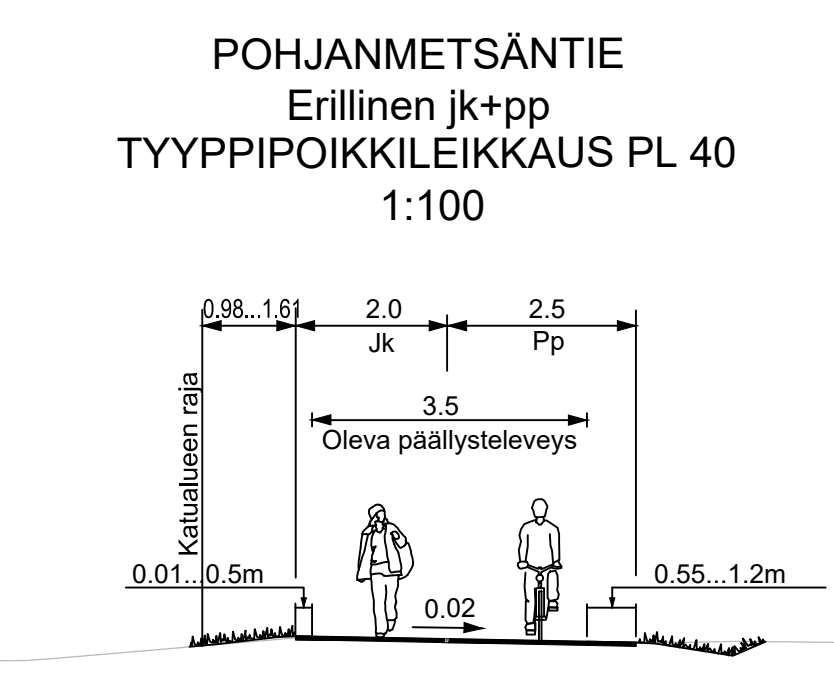
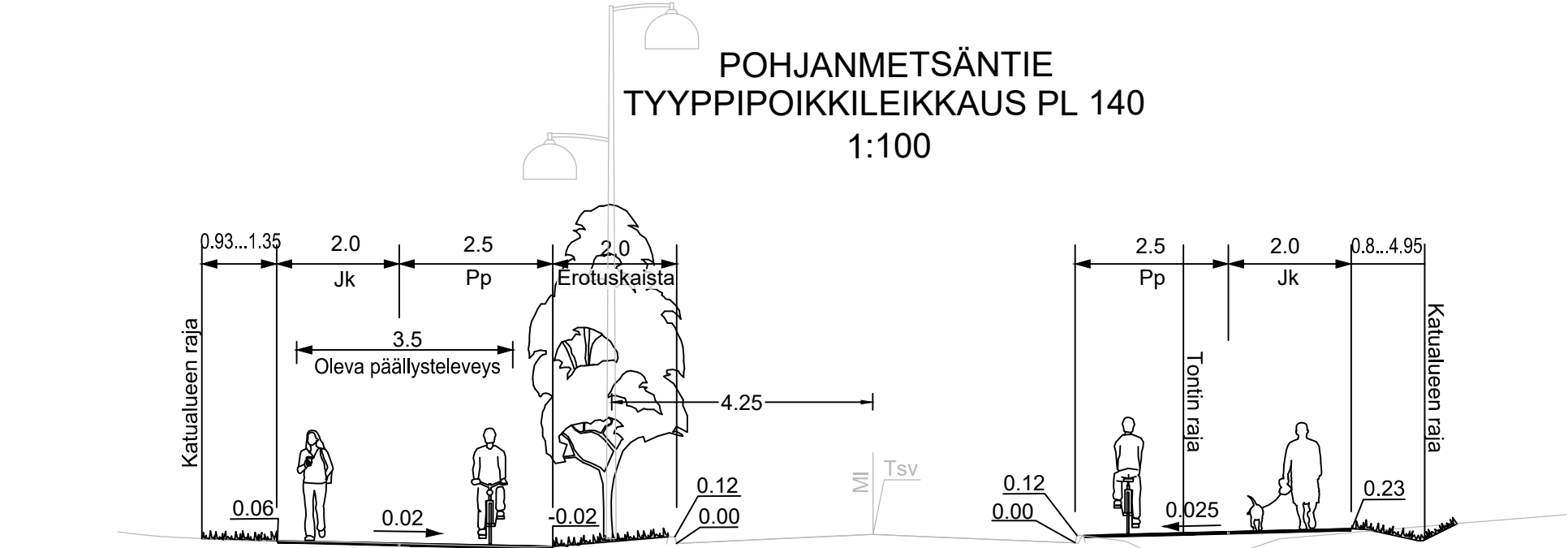


Vesijohto, sisäpohjan korkeus		
Mitat ja laatu		
Paalu		
Perustamistapa		
Sadevesiviemäri, sisäpohjan korkeus, mitat ja laatu		
Paalu, kaivoväli ja kaltevuus		
Perustamistapa		
Jätevesiviemäri, sisäpohjan korkeus, mitat ja laatu		
Paalu, kaivoväli ja kaltevuus		
Perustamistapa		
Kadun routaeristys tai muu erikoisrakenne		
Kadun rakennetyyppi		
Tasausviivan korkeus	32.66	32.48
Maanpinnan korkeus	34.32 34.15 33.89 33.74 33.71 33.78 33.86 33.91 33.98 34.03 34.08 34.13 34.19 34.28 34.39 34.45 34.49 34.50 34.51 34.50 34.45 34.28 34.09 33.88 33.65 33.40 33.16 32.90 32.65 32.46 32.13 32.05 31.96 31.88 31.77 31.49 31.46 31.12 31.16 30.90 30.99 30.84 30.84 30.90 30.85 31.20 31.41 31.59 32.16 31.83 31.81	0 100 200 300 400 500



Merkki	Muutos	Pvm	Suunn.
Koordinaattijärjestelmä ETRS-GK25, N2000			
Teema Katu- ja puistosuunnitelma		Kunnanosa	Nikkilä
Hanke NG 9 Pohjaniityn asemakaava-alueen kadut ja puistot			
Kohde Pohjanmetsäntie plv 281-442.2			
Asiasisältö Pituus- ja tyyppiokileikkaus			Mittakaava 1:1000/1:100, 1:100
	Piir.nro 3374-201	HYV. 8.1.2021	Pietu Pankkonen
		TARK. 23.12.2020	Timo Häll
		TARK. 23.12.2020	Aapo Kupsala
		LAAT. 23.12.2020	Katja Vimpari