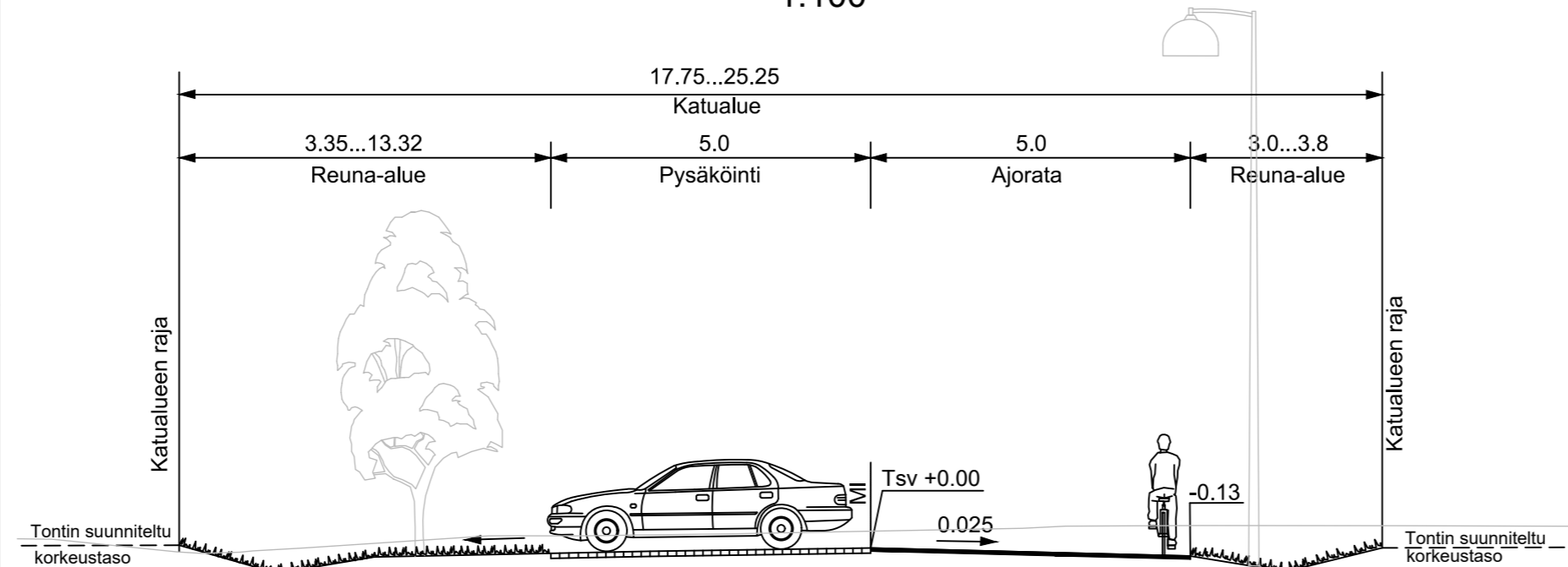
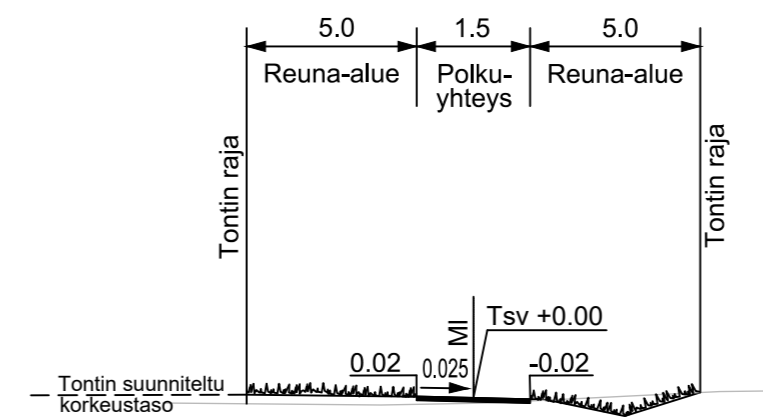


Vesijohto, sisäpohjan korkeus Mitat ja laatu	
Paalu Perustamistapa	
Sadevesiviemäri, sisäpohjan korkeus, mitat ja laatu	
Paalu, kaivoväli ja kaltevuus Perustamistapa	
Jätevesiviemäri, sisäpohjan korkeus, mitat ja laatu	
Paalu, kaivoväli ja kaltevuus Perustamistapa	
Kadun routaeristys tai muu erikoisrakenne	
Kadun rakennetyyppi	
Tasausviivan korkeus	29.40 29.69 30.29 30.90 31.52 32.24 32.58 33.19 33.80 34.41 35.10 35.91
Maanpinnan korkeus	29.09 29.97 30.53 30.88 31.58 32.09 32.59 33.04 33.77 34.39 35.01 35.90 36.64

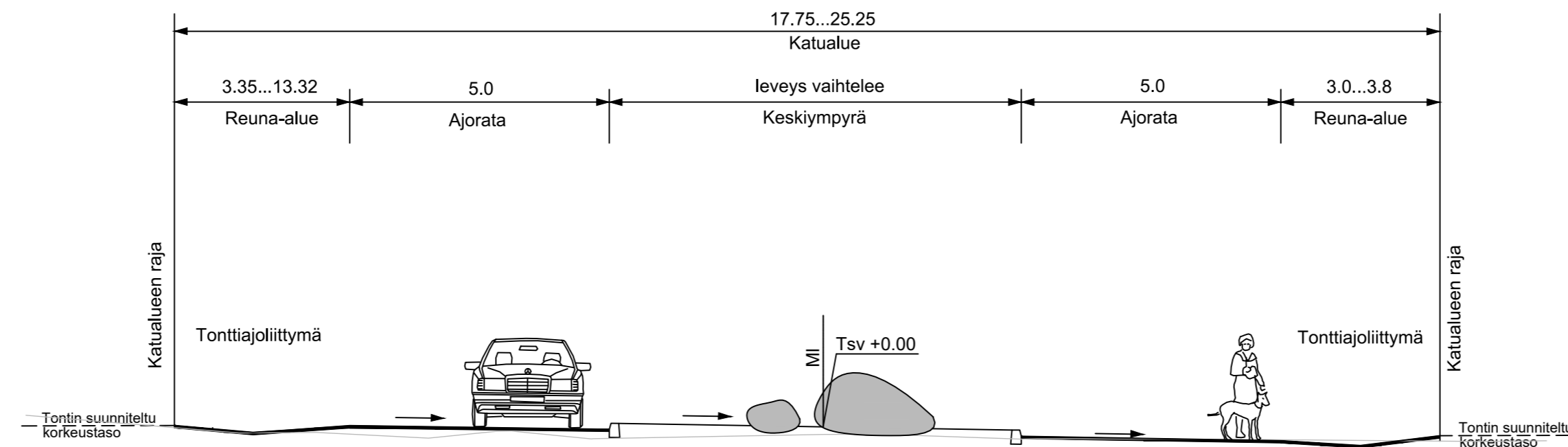
KETOKAUNOKINPIHA TYYPPIPOIKKILEIKKAUS PL18 1:100



KETOKAUNOKINPIHA TYYPPIPOIKKILEIKKAUS PL80 1:100



KETOKAUNOKINPIHA TYYPPIPOIKKILEIKKAUS PL42 1:100



Merkki	Muutos	Pvm	Suunn.
Koordinaattijärjestelmä ETRS-GK25, N2000			
Teema Katu- ja puistosuunnitelma		Kunnanosa Söderkulla	
Hanke T9 Taasjärvi IV asemakaava-alueen kadut ja puistot			
Kohde Ketokaunokinpiha			
Asiasisältö Pituus- ja tyyppipoikkileikkaus			Mittakaava 1:1000/1:100, 1:100
	Piir.nro 3332-202	HYV.	Pietu Pankkonen
		TARK.	
	HYV.	25.2.2021	Timo Häll
	TARK.	25.2.2021	Aapo Kupsala
	LAAT.	25.2.2021	Katja Vimpari